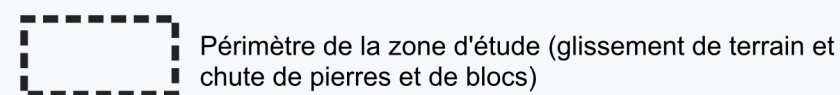
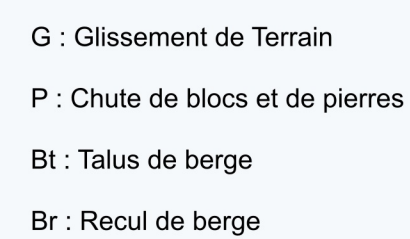


Études relatives à la révision des Plans de Prévention des Risques Naturels du bassin de risques de la Garonne "Saint-Gaudinoise amont et aval"


Carte des aléas mouvements de terrain

Nature des aléas



Echelle : 1/5 000

Fond cadastral : BD PARCELLAIRE® / Courbe de niveau : LIDAR HD IGN



Réalisation Alp'Géorisques, 23/05/2025

